

Spórok

Gmina Kolonowskie
Powiat Strzelecki
Województwo Opolskie



**Wioska objęta opolskim programem
Odnowy Wsi od 2000 roku.**

Spórok to wioska malowniczo położona wśród lasów, stanowi jak gdyby śródleśną wyspę.

Jest najmniejszą miejscowością w gminie Kolonowskie, liczy 575 mieszkańców.

Cechą charakterystyczną całej gminy Kolonowskie a szczególnie wioski Spórok jest duży udział lasów w ogólnej powierzchni użytków.

Tereny leśne należą do Nadleśnictwa Strzelce Opolskie i Zawadzkie.

Przez wioskę przepływa rzeczka Cienka -Ptaszówka.

Tuż u jej źródła utworzono zbiornik wodny – „Ptasi Stawek” – obecnie EKO Przystanek



Spórok
 gmina Kolonowskie, woj. opolskie

Historia Spóroka

Osada została założona w 1764 r. przez ówczesnego urzędnika hrabiowskiego Carmena, stąd jej pierwotna nazwa CARMERAU.

W alfabetyczno-statystyczno-topograficznym przeglądzie wiosek, miast i innych miejscowości Królewsko-Pruskiej Prowincji Śląska z 1845 roku widnieje zapis Carmerau-Spórok- kolonia składa się z II części:

I część- należy do powiatu opolskiego – część królewska

II część- do powiatu strzeleckiego – część hrabiowska

Starsza część kolonii położona w dobrach królewskich w powiecie opolskim, a młodsza położona po drugiej stronie drogi wiejskiej znalazła się już w dobrach hrabiego Collony- powodowało to wieloletnie spory o ziemię.

Pomiędzy urzędnikami królewskimi a właścicielem dóbr strzeleckich toczył się spór, pojawiła się więc potoczna nazwa Spórok od gwarowego śląskiego: spór, sporny, dokuczliwy, przedmiot sporu.

Według drugiej wersji pochodzącej z opowiadań mieszkańców nazwa ta pochodzi od spórnych drzew, które były bardzo twarde i ciężkie do karczowania

Znak- pieczęć Spóroka

Od 1812r. Sołtys wioski posiadał pieczęć, którą posługiwał się podpisując urzędowe pisma.

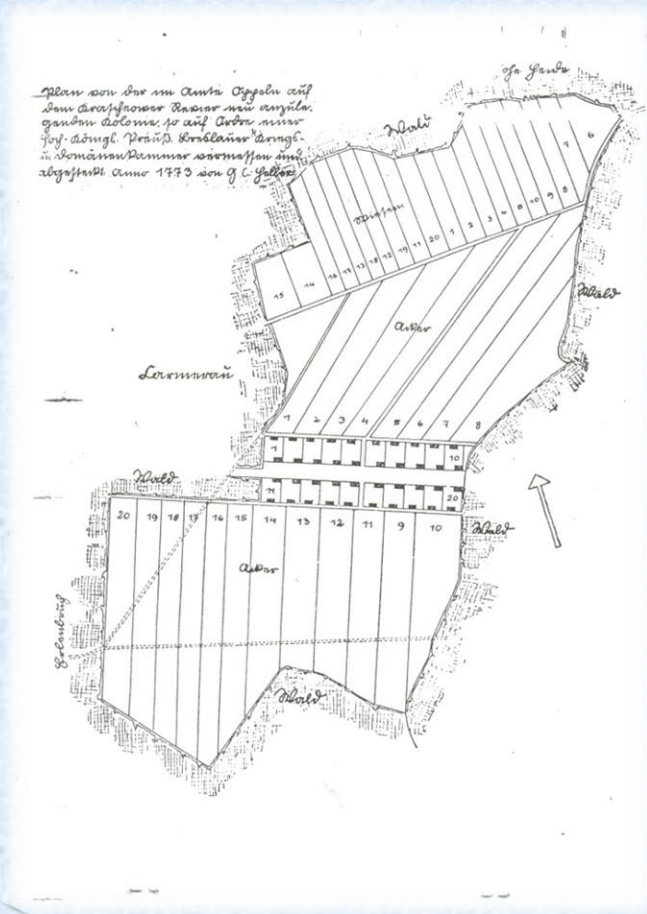


Na pieczęci widnieją dwa domy, a pomiędzy nimi i z boku po jednym świerku.(dat. 1790 r)




Na pieczęci widnieje Temida z mieczem w lewej i wagą w prawej ręce. (dat. 1793 r)

Pierwsza mapa wioski Spórok.



Mapa z założenia osady z 1973r.

Pierwsza wydana widokówka ze Spóroka



Sklep, Szkoła Polska, zabytkowa kapliczka, dworzec PKP.

Organizacje działające w wiosce.

- **Sołtys wraz z radą sołecką.**
- **Ochotnicza Straż Pożarna (od 1931).**
- **Koło Towarzystwa Mniejszości Niemieckiej (od 1970)**
- **Stowarzyszenie Odnowy i Rozwoju Spórok (od 2000)**
- **Związek Kobiet Wiejskich – Koło Spórok (od 2003)**

**Wszystkie organizacje z sobą współpracują
i razem troszczą się o rozwój wioski.**

Wioska tematyczna

Do Spóroka po zdrowie i relaks

„WIEŚ SPÓROK- wioska wykorzystującą położenie wśród lasów, łąk i źródeł, estetyczna i gościnna, zachowująca i promująca swoją śląską tożsamość, proponująca bogatą i atrakcyjną ofertę kulturalno-rekreacyjną dla przyjezdnych i mieszkańców.

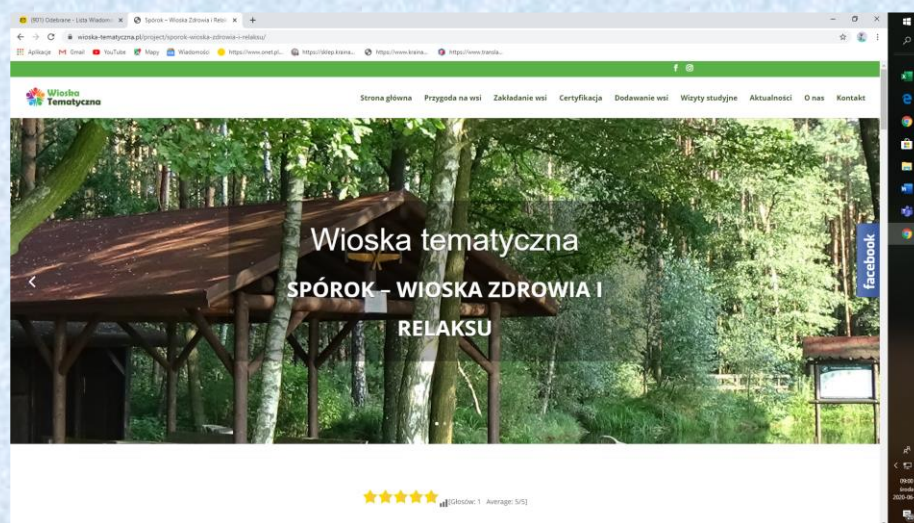
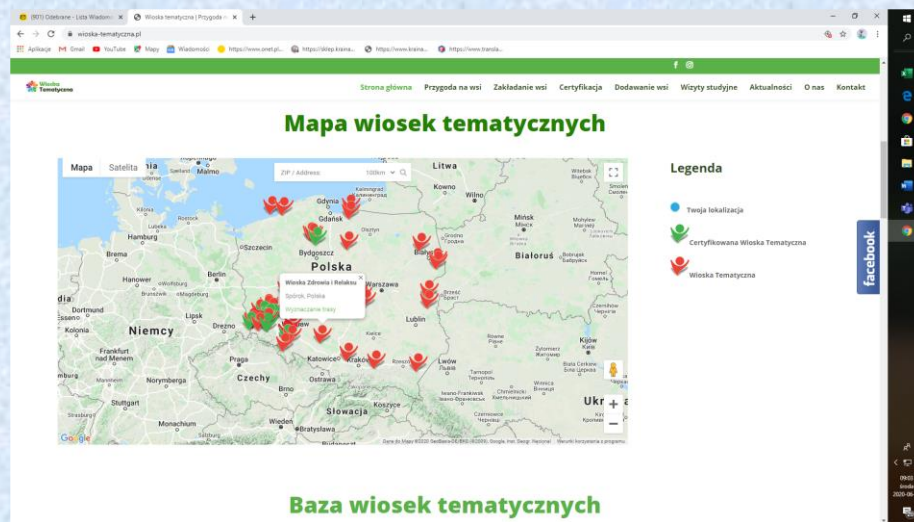
Hasło reklamowe wsi:

„Do Spóroka po zdrowie i relaks wśród łąk, lasów i źródeł”

Logo wsi - Dąb (symbol zdrowia)”

Wpis z materiału opracowanego przez mgr Małgorzatę Szafors w ramach przeprowadzenia w sołectwach o zaawansowanym procesie odnowy wsi warsztatów, celem zredefiniowania kierunku działania na kolejne lata zlecone przez Departament Rolnictwa i Rozwoju Wsi w ramach Planu Działania Sekretariatu Regionalnego KSOW na lata 2010 – 2011

Zgłoszona oficjalnie jako wioska tematyczna „Spórok - Wioska Zdrowia i Relaksu” na www.wioska-tematyczna.pl w 2020 roku.





**Ciekawe i ważne
miejsca w Spóroku**

Dworzec kolejowy



- **Budynek wybudowany w 1930r.**
- **Linia kolejowa od 1912r.**
- **Trasa Strzelce Op. – Fosowskie.**
- **W czerwcu 2000r. linia została zamknięta.**

Kaplica pod wezwaniem św. Floriana



**Kościół filialny parafii
Krasiejów. Przebudowany
z prywatnej karczmy
p. Wolny na kaplicę.**

**Pierwsza msza św. Została
odprawiona 21.03.1982r.**

**W 2020r. wykonano kapitalny
remont kaplicy oraz
utworzono obok niej
ogólnodostępny parking.**



Najstarszy budynek w Spóroku



- **Budynek wybudowany w 1872r. Początkowo mieściła się w nim Szkoła Polska a następnie Przedszkole Publiczne. W 2002r. szkoła została zamknięta z przyczyn ekonomicznych natomiast budynek został sprzedany.**

Budynek Straży Pożarnej



Pierwszą strażnicę wybudowano w 1986r pomiędzy domami p. Golec oraz p.Mach.

Następna strażnica znajdowała się przy szkole podstawowej. Trzeci budynek straży mieścił się przy ul. Bolesława Chrobrego - w listopadzie 2007r. został on wystawiony na sprzedaż.

Nowy boks strażacki z zapleczem sanitarnym został wybudowany przy Centrum Aktywności Wiejskiej w 2010r.

Budynek byłej Szkoły Podstawowej obecnie Centrum Aktywności Wiejskiej



**Budynek został wybudowany
1965-1966r.**

**Do 2000r. służył dzieciom
i młodzieży jako Szkoła Podstawowa,
z przyczyn ekonomicznych został
zamknięty.**

**W 2001r. budynek przejęło
Stowarzyszenie Odnowy Wsi jako
Dom Aktywności Wiejskiej.**

**Od 2007r. budynek służy m.in. jako
Wiejski Ośrodek Szkoleniowy.**

**W latach 2009 – 2016 w budynku
tym znajdowała się Siedziba
Lokalnej Grupy Działania „Kraina
Dinozaurów”**

**Od 2016r. – został otwarty oddział
przedszkolny Publicznej Szkoły
Podstawowej Staniszcze Małe –
Spórok - przedszkole funkcjonuje
do dnia dzisiejszego.**

**Obecnie w budynku znajduje się
poza przedszkolem: świetlica
wiejska, salka ćwiczeń oraz sala
kulturalno-oświatowa z zapleczem
kuchennym.**



Plac zabaw, siłownia zewnętrzna i boisko do siatkówki plażowej



Tuż obok Centrum Aktywności Wiejskiej dzięki środkom unijnym i funduszowi gminnemu zostały wybudowane:

- **plac zabaw,**
- **boisko do siatkówki plażowej,**
- **siłownia zewnętrzna.**



Mural na budynku Centrum Aktywności Wiejskiej

Na budynku Centrum Aktywności Wiejskiej dzięki środkom z Samorządu Województwa Opolskiego został w 2023 roku wykonany mural o tematyce wioski tematycznej



Sad owocowy „Zaczarowany ogródek”

W ramach projektu realizowanego przez Departament Rolnictwa i Rozwoju Wsi projektem pn. "Bioróżnorodność Opolszczyzny - skarbem dziedzictwa przyrodniczego" w 2017r. Gmina Kolonowskie wraz z sołectwem Spórok dokonała nasadzenia drzew owocowych. Gmina udostępniła działkę użyteczności publicznej wielkości około 10 arów, mieszkańcy posadzili 15 sztuk starych odmian drzew tj. jabłonie, grusze, śliwy oraz pigwa pospolita. W tym roku wykonano tzw. „żywy płot” – nasadzono krzewy jadalne i ozdobne tworząc ogrodzenie sadu. Oficjalnie została nadana nazwa „zaczarowany ogródek”



„Strefa spotkań z bioróżnorodnością”

W ramach konkursu zorganizowanego przez Związek Międzygminny "Czysty Region" Stowarzyszenie Odnowy i Rozwoju Spórok w roku 2022 r. wygrało konkurs i mieszkańcy wioski wspólnie wykonali "Strefę spotkań z bioróżnorodnością". przy Centrum Aktywności Wiejskiej. Idea zadania to dawanie drugiego życia przedmiotom. I tak wykorzystano stare krzesła, skrzynki, palety, z których powstały leżaki. Najmłodszy mieszkańcy wykonali domek dla owadów oraz malowali kwiaty na poszewkach. Po wszystkim zostało wykonane w tamtym roku a w tym roku została posiana łąka kwietna z roślinami miododajnymi, z której będą mogły korzystać przede wszystkim owady a szczególnie pszczoły. Utworzone miejsce służy wspólnemu spędzaniu czasu, integracji, a przede wszystkim utworzono fajne miejsca - zakątek bioróżnorodności, gdzie można odpocząć i podziwiać piękne kolorowe rośliny.



Boisko i szatnia



W 1947r. zostało utworzone boisko sportowe wraz z szatnią oraz zapleczem sanitarnym.

Miejsce to służy drużynie piłki nożnej oraz mieszkańcom wioski.

Kapliczki w Spóroku



**Kapliczka na ul. Guznera
obok domostwa p. Gonsior.**

**Historyczna kapliczka na skrzyżowaniu
ulic B. Chrobrego oraz Guznera.
Pochodzi z XIXw.**



Kapliczka Matki Boskiej przy ul. Guznera.



Krzyże przydrożne w Spóroku



**Krzyż „Dni Krzyżowych”
Opiekun J. Urbańczyk**



**Krzyż na zakręcie
Opiekun: G. Stróżyk**



**Krzyż na skrzyżowaniu
opiekun: Rodzina Puzik**



Krzyż u p. Koj



Krzyż u p. Kulig



Krzyż u p. Koik

Grobek w lesie

**Grobek znajduje się przy
drodze z Spóroka do
Krasiejowa.**

**Mogiła ta wpisała się
w historię Spóroka.**

**Mimo, że jest to miejsce
spoczynku dziecka, to
jest ono otoczone
pamięcią ku czci
wszystkich poległych
w czasie II wojny
światowej, którzy
poginęli i nie mają lub
nie znają miejsca swego
pochówku.**



Historyczna granica w Spóroku

Od roku 1770 toczył się spór sądowy pomiędzy hrabią Filipem Colonna a rejencją królewską.

Spór przegrał zarządca hrabięgo, dlatego też przez osadę biegła granica, dzieląca wieś na dwie części: hrabiowską – należąca do powiatu strzeleckiego i część królewską – należąca do powiatu opolskiego.



Promocyjno- informacyjne rowery Wioska tematyczna



Źródełko zgody i miłości



Źródełko zgody i miłości


Jeśli jesteś z kims zwaśniony,
ze źródełka lknij wody
miłość, zgoda wnet zagosci
w twoje zacne progi.

W lesie obok „Majerowej Góry” przy drodze na Krasiejów znajduje się jedno z kilku źródełek występujących w okolicy wioski Spórok.

Można tam trafić dwoma drózkami: jedna od strony łąk w „Kątach” – dróżka prowadzi wzdłuż łąki p. Loch, druga od strony ulicy – droga Krasiejów – Spórok

Źródełko według założeń ma być miejscem gdzie po wypiciu wody, każda skłócona osoba znajdzie wybaczenie i odzyska spokój wewnętrzny. Jest to przesłanie związane z nazwą miejscowości Spórok – miejsce gdzie można pomyślnie zakończyć wszelkie spory i waśnie.

Woda jest symbolem oczyszczenia, więc woda z źródełka oczyści i pojedna.



Rzeka Cieńka i Ptasi Stawek



Przez wioskę przepływa rzeka Cieńka (Młynówka, Ptaszówka).

U źródła tej rzeki w dawnych latach znajdował się staw – Strich, Ptasi Stawek.



Staw został odtworzony w 2000r. przez mieszkańców wioski Spórok.

A lush green forest scene featuring a stream, several wooden benches, and a wooden walkway with a railing. The text 'EKO Przystanek' is overlaid in large yellow letters. The scene is bathed in sunlight, creating dappled shadows on the grass and water.


EKO

Przystanek

Odtworzenie stawu i zagospodarowanie terenu wokół



Widok na miejsce gdzie w latach 1800/1900 był staw Strich



Mapa z 1891 roku

W 2000 r. Nadleśnictwo Strzelce Opolskie pozytywnie opiniuje projekt odtworzenia Stawku na rzeczce Cienka - Ptaszówka

W 2002 roku podpisane zostało porozumienie pomiędzy Stowarzyszeniem a Nadleśnictwem Strzelce Opolskie
Zostaliśmy gospodarzami terenu.

W 2013 r. na teren wokół „Ptasiego Stawku” została podpisana **umowa najmu.**

W roku 2017 r. umowa najmu została rozszerzona o dodatkowy teren



PAŃSTWOWE GOSPODARSTWO LEŚNE LASY PAŃSTWOWE
NADLEŚNICTWO STRZELCE OPOLSKIE
47-100 Strzelce Opolskie ul. Moniuszki 7 tel. 077 4613485, fax. 4613642
Bank Zachodni o/Strzelce Op. konto nr 11201450-205900-131-3000

Strzelce Op. dn. 2000-07-17

Zn. spr. N-743-10/2000

Pani
Anna Golec
Grupa Odnowy Wsi
Spórok

Nadleśnictwem Strzelce Opolskie pozytywnie opiniuje projekt odtworzenia przez członków Odnowy Wsi Spórok stawku na rzeczce Cienkiej. Stawek ten oprócz znaczenia rekreacyjno- turystycznego będzie miał bardzo ważne znaczenie jako zbiornik wody dla celów przeciwpożarowego zabezpieczenia lasów.

W ramach porozumienia teren leśny (obręb Spórok działka 713) udostępniamy z możliwością korzystania z niego na cele edukacyjno- rekreacyjno- wypoczynkowym mieszkańcom wioski (członkom Odnowy Wsi Spórok) oraz ich gościom.

Członkowie Odnowy Wsi (zgodnie z wcześniejszymi uzgodnieniami) zobowiązują się do utrzymywania ładu i porządku na tym terenie, oraz do zapobiegania zniszczeniom w środowisku przyrodniczym.

Otrzymują:

1. Pani Anna Golec

2. a/a

NADLEŚNICZY
mgr inż. Krzysztof Milar

Projekty zrealizowane przez Stowarzyszenie Odnowy i Rozwoju Spórok dotyczące EKO Przystanku



- ❖ **2020 r. Odtworzenie stawku i zagospodarowanie terenu wokół „Ptasiego Stawku”**
- **Miejsce rekreacji i wypoczynku**

Powstał dzięki zaangażowaniu mieszkańców i dużej pracy społecznej w 2000 r.

Koszt otworzenia stawku - 44 600 zł

Udział UMiG Kolonowskie – 3260 zł

Sponsorzy - 400 zł

- *Praca społeczna w tym sprzęt – 4410 zł (882 roboczo-godz. x 5 zł)*

- ❖ **W roku 2014 z programu LEADER za pośrednictwem LGD „Kraina Dinozaurów” zrealizowało projekt pn.: „Nowe miejsce na mapie turystycznej obszaru LGD KD – „Pod Szumiącymi Dębami”**

Celem projektu było utworzenie wiaty turystyczno- rekreacyjnej przy Ptasim Stawku w Spóroku oraz promocja turystyczno – przyrodnicza tego obszaru .

Całkowity koszt operacji - 31 664,10 zł.

Kwota dofinansowania ze środków unijnych - 24 959,77 zł

Pozostała kwota to wkład własny stowarzyszenie oraz praca własna członków stowarzyszenia.

- ❖ **2016 r - Konkurs „ Fundusz Naturalnej Energii” organizowanego przez Operatora Gazociągów Przesyłowych GAZ – SYSTEM S.A pod patronatem Wojewody Opolskiego, Fundacja Nasza Ziemia oraz Wojewódzkiego Funduszy Ochrony Środowiska i Gospodarki Wodnej w Opolu „Leśne centrum Edukacyjne”**

Celem była integracja i edukacja społeczności szkolnej i lokalnej.

Całkowity koszt - 12 400,00

Środki pozyskane - 10000,00 zł

Środki finansowe i praca społecznej członków stowarzyszenia –2400,00 zł

- ❖ **2016 r. „Miejsce Przyjazne dla pszczół”- organizator ZT “Kruszwica” S.A – „Pomagamy z Kujawskim” akcja ogólnopolska NAJLEPSZE I NAJBARDZIEJ WARTOŚCIOWE MIEJSCE PRZYJAZNE PSZCZOŁOM**

Koszt całość projektu to 3000,00 zł

Projekty zrealizowane przez Stowarzyszenie Odnowy i Rozwoju Spórok dotyczące EKO Przystanku

- ❖ 2016 r. - **„Przyroda wokół nas – uczmy się ją poznawać i fotografować”** - środki pozyskane z Urzędu Marszałkowskiego –w ramach projektu „Bioróżnorodność Opolszczyzny– skarbem dziedzictwa przyrodniczego”
Cel – organizacja warsztatów dla dzieci ze szkół podstawowych i gimnazjalnych

Koszt całość projektu - 2 620,00 zł w tym

- środki pozyskane - 1 400,00 zł

- środki finansowe i praca społecznej członków stowarzyszenia –1220,00 zł

- ❖ 2017 r. - **„Czyste Środowisko – najlepsze uzdrowisko”** - środki pozyskane w ramach konkursu ogłoszonego przez Operatora Gazociągów Przesyłowych GAZ – SYSTEM S.A
Celem było wyrobienie właściwej postawy ekologicznej raz zaszczepienie nawyków dbałości o środowisko naturalne dzieci, młodzieży i dorosłych.

Koszt całość projektu to 13 373,44 zł w tym

- środki pozyskane - 10000,00 zł

- środki finansowe i praca społecznej członków stowarzyszenia –3373,44 zł

- ❖ 2018 r. - **„EKO Przystanek”** - programu LEADER za pośrednictwem LGD „Kraina Dinozaurów”
Cel projektu to ochrona środowiska oraz poprawa warunków sanitarnych wokół atrakcji turystycznych poprzez utworzenie ogólnodostępnej toalety ekologicznej wraz z zapleczem.

Całkowity koszt operacji - 57729,00 zł.

Kwota dofinansowania ze środków unijnych - 54700,00 zł.

Pozostała kwota to wkład własny

- ❖ 2020 r. **„Odnowa Wsi - szumi i działa od 20 lat”** w ramach umowy z Urzędem Marszałkowskim Cele woj.opolskiego
Celem projektu było zorganizowanie warsztatów dot. zasobów przyrodniczych terenu Spóroka z jednoczesnym zebraniem materiałów do wykonania ścieżki zmysłów „Boso po zdrowi”, która stała się symbolem 20 letniej działalności stowarzyszenia oraz zorganizowano spotkania „Odnowa to my ”

Całkowity koszt operacji - 16 235.00 zł

kwota pomocy : 11 985.00 zł

Wkład własny w projekt : 4 250.00 zł



Projekty zrealizowane przez Stowarzyszenie Odnowy i Rozwoju Spórok dotyczące EKO Przystanku



- ❖ **2021 r. - „Pod szumiącymi Drzewami”** - umowy samorządem Województwa Opolskiego – Departament Rolnictwa i Rozwoju Wsi (Wsparcie rozwoju instytucjonalnego i infrastrukturalnego organizacji pozarządowych)

Celem projektu było przeprowadzenie warsztatów „Drzewoterapia - lecznicza moc drzew” , doposażenie EKO przystanku oraz promocja Samorządu Województwa Opolskiego.

Całkowity koszt operacji - 12 365.60 zł

kwota pomocy 8 000.00 zł

Wkład własny w projekt : 4 365.60 zł

- ❖ **2021 r. „Być przyjacielem przyrody”** -grant Ośrodka „Działaj Lokalnie” LGD „Kraina Dinozaurów’ realizowane w partnerstwie z Stowarzyszenie Mieszkańców i Przyjaciół Bierdzan

Celem projektu była integracja międzypokoleniowa, prowadzona w miejscach edukacyjnych, które powstały w wioskach: Bierdzany i Spórok

Kwota całkowita projektu : 3000,00 zł

Kwota dofinansowania: 2000,00 zł

- ❖ **2023 r. - „My i Las wokół nas”** projekt grantowy LGD KD pn. „Aktywna Kraina Dinozaurów” współfinansowany jest ze środków UE, w ramach inicjatywy LEADER”, „Programu Rozwoju Obszarów Wiejskich na lata 2014-2020”

Cel : spotkania i warsztaty na EKO Przystanku w Spóroku, dotyczących wykorzystania walorów i dobrodziejstwa lasu pobliskiego oraz promocja zasobów naturalnych.

Całkowity koszt operacji - 22 321,64 zł.

Kwota pomocy : 19 553,00 zł


Wkład własny niefinansowy : 2 768,40 zł

**Dzięki zaangażowaniu
mieszkańców
i wielogodzinnej pracy
społecznej powstało
zielone miejsce rekreacji
i wypoczynku**





Sprzątanie i czyszczenie



Praca społeczna przy budowie wiat na Ptasim Stawku



EKO Przystanek - Ptasi Stawek

(zbiornik retencyjny, przeciwpożarowy)



Wyposażenie EKO Przystanku :



***Wiata grillowa
oraz biesiadna***



***Miejsce przyjazne
dla pszczół***

Wyposażenie EKO Przystanku :

Toaleta ekologiczna

Ekologiczna toaleta oparta o vermikomposting (wykorzystanie specjalnego gatunku dżdżownic kompostujących). Funkcjonuje bez konieczności podłączenia do sieci wodnej i elektrycznej. Wolna od środków chemicznych.



**Wasza wyobraźnia
nasza twórczość**

SanImagine®

Toalety bez wody

Autonomiczne i bez konserwacji

Nie dodaje się materiałów organicznych (trociny lub wójtory) ani chemikaliów

Nie wymaga podłączenia do sieci (nie ma wody, elektryczności, kanałizacji)

Kompakt wraz z oddzielnym pomieszczeniem technicznym (i komora wentylacyjnym)

Separacja mocznika i kału przez: ułożenie (rozchamowanie) mechaniczne wstępne, rozprószenie mocznika (drenaż) lub ułożenie oraz przetwarzanie kału poprzez kompostowanie dżdżownikami (specjalistyczna technologia Sanisphere)

System techniczny ze stali nierdzewnej i plastiku. Łatwa i szybka instalacja

Czyszczenie kabiny Jak w przypadku każdej toalety z wodą
Częstotliwość w zależności od użytkownika

Problemy z instalacją wykonano przez biurowo w zależności od potrzeb, zgodnie z załącznikami Sanisphere.

SanImagine

Toalety dla sektora publicznego

**Samodzielne
toalety
kompostujące**

Kompostowanie kału i mocznika:
Dżdżownica (gatunek Eteicaria fetida) przekształca kał i gąsienicę solistrowe w czysty kompost (wolny od patogenów) i o zgodzie typu biologicznego.

Wzrost i energia termiczna:
Nadchłony latmociąg, wzniesiony pod podłogą, powoduje odseparowanie mocznika od kału dzięki prądowi grawitacji. Użytkownik toalety uruchamia latmociąg naciskając na pedał, po skonstruowaniu z toalety.

SANISPHERE
www.sanisphere.fr

Tel. +33 (0)4 75 26 10 44
econtact@sanisphere.fr
www.sanisphere-fr.com

La Caodrine - 24110 St Flavien - Haute-Py.

www.sanisphere-fr.com

Na Eko Przystanku znajdziecie :

Wytchnienie i spokój

- możecie posłuchać śpiewu ptaków oraz zabiegu koncertu
- możecie znaleźć różne gatunki roślin oraz ptaków
- możecie czerpać energię z drzew (drzewo terapia)



Na Eko Przystanku znajdziecie :

***miejsce postoju i wytchnienia na licznych szlakach
pieszych i rowerowych***



Na Eko Przystanku znajdziecie :
miejsce do organizowania gier i zabaw dla dzieci,
młodzieży i dorosłych



Na Eko Przystanku znajdziecie: **miejsce do organizowania biesiady przy ognisku**



I zimą nie będziesz się tutaj nudzić:

kuligi, spotkania oraz zabawy na śniegu



Festyny „Pod szumiącymi Dębami” przy Ptasim Stawku od 2012 roku – pikniki edukacyjno -integracyjne

Od 2000r. corocznie (czerwiec /lipiec) członkowie Odnowy Wsi wraz z wszystkimi mieszkańcami organizują spotkanie integracyjne.

Stałymi punktami pikniku są:

- **występ miejscowej grupy kabaretowej „Kaktusik”,**
- **podziękowania dla członków – społeczników,**
- **przyjęcie nowych członków,**
- **edukacja ekologiczna.**



Na Eko Przystanku odbywają się : lekcje/warsztaty edukacyjne



Stowarzyszenie Odnowy i Rozwoju Spórok przygotowało ofertę szkoleniową



Gra terenowa ***„Po zdrowie i relaks*** ***do Gumisiowej Spórackiej Doliny”***

Miejsce zbiórki : Eko Przystanek w Spóroku – ul. Dworcowa

Czas trwania gry : 120 minut

Trasa do przejścia : 5 km



Gra terenowa ***„Leśnymi ścieżkami Spóroka*** ***historia kołem się toczy”***

Miejsce zbiórki : Eko Przystanek w Spóroku – ul. Dworcowa

Czas trwania gry : 120 minut

Trasa do przejścia : 3 km




Na Eko Przystanku odbywają się : **coroczne spotkania integracyjno – promocyjne**



Wspólne śpiewanie z Spórackiego śpiewnika

*Cały Spórok
śpiewa z nami*



*Cały Spórok
śpiewa z nami*



Zadanie finansowane w ramach projektu grantowego LGD „Kraina Dinozaurów”
pn. „Z Kulturą i Tradycją w Krajinie Dinozaurów” realizowane przez Stowarzyszenie
Odnowy i Rozwoju Spórok pt. „Jak tradycja i obyczaj głosi”



Wspólne zabawy z dawnych lat



*Jak to dawniej
w Spółoku bywało...*

Crnina, ok. 1880-1890 r.

Zadanie finansowane w ramach projektu grantowego LGD „Kraina Dinozaurów”
pn. „Z Kulturą i Tradycją w Krainie Dinozaurów” realizowane przez Stowarzyszenie
Odmowy i Rozwoju Spółok pt. „Jak tradycja i obyczaj głosi!”

Stowarzyszenie "Kraina Dinozaurów" ul. Rynek 10, 32-003 Spółok, Łódzkie, Polska | zarejestrowane w Sądzie Rejonowym dla M. St. w Spółoku, KRS 0000123456 | NIP: 525-200-0000 | REGON: 141234567 | www.kraina-dinozaurow.pl

„Sylwester pod gwiazdami”



*Sylwester
2019/2020*

Chcesz spędzić niezapomnianą Noc Sylwestrową ?
Zabierz z sobą sztuczne ognie, latarki oraz dobry humor i wyrusz na spacer dookoła wioski by razem z wszystkimi uroczyście zapalić światełko do nieba przy „Ptasim Stawku”,
Sołtys wraz z Stowarzyszenie Odnowy i Rozwoju Spórok zaprasza mieszkańców wioski wraz z przyjaciółmi i bliskimi na wyjątkową Noc Sylwestrową pod gniazdami przy blasku księżycy i ogniska.
Ruszamy korowodem o godz. 22.00 z ul. Dworcowej (obok stacji kolejowej).
Trasa prowadzi ulicą Guznera, B. Chrobrego i Dworcową.
Na EKO – Przystanku wszyscy razem przywitamy Nowy 2020 Rok.
Organizatorzy dla wszystkich mają poczęstunek i gorący napój.



OGÓLNOPOLSKA AKCJA SPRZĄTANIE ŚWIATA

"NIE ŚMIECIMY - SPRZĄTAMY - ZMIENIAMY!"





Fundusze
Europejskie
Program Regionalny



Unia Europejska
Europejski Fundusz
Rozwoju Regionalnego



Konkurs Piękna Wieś Opolska

Kategoria: „Najpiękniejsza wieś”

Rok 2001 - wioska Spórok – wyróżnienie

Rok 2020 – wioska Spórok – II miejsce

Kategoria : Najlepszy projekt Odnowy Wsi

Rok 2001 - III miejsce - „Ptasi Stawek”

Rok 2008 - III miejsce - „Centrum Aktywności Wiejskiej”

Rok 2015 - „Pod szumiącymi Dębami” – wyróżnienie

Rok 2018 - „Eko-Przystanek w Spóroku- I miejsce

TVP 3 Opole

zagościło w Spóroku i to na żywo !!!

Program „O ! POLSKIE NA ŻYWO” wyruszył w podróż po najurokliwszych zakątkach województwa opolskiego. Został wybrany Spórok.

Program został zrealizowany i wyemitowany w dniu 23.08.2020 o godz. 17.35.

Zwiastun programu - <https://www.facebook.com/tvpopole/videos/316335349604790>

Program - <https://opole.tvp.pl/49528771/opolskie-na-zywo-23-sierpnia-2020>



BITWA REGIONÓW

– PROGRAM PRODUKOWANY PRZEZ OŚRODKI REGIONALNE TVP3

Program ukazywał to co najlepsze mają w sobie Polskie Regiony. Trzy regiony: Opole, Łódź, Gorzów Wielkopolski walczyły w różnych kategoriach: wynalazki, zabytki, pasjonaci, krajobrazy, zapaleńcy, artyści.

W jednym z odcinków Spórok reprezentował Opolszczyznę.

Aktywiści a szczególnie członkowie stowarzyszenia Odnowy i Rozwoju Spórok zostali wytypowani i zaproszeni do nagrania programu w odcinku dotyczącym społeczników.



Można zobaczyć i przeczytać o wiosce i mieszkańcach Spóroka

www.sporok.pl

[Spórok – jedna z opolskich Gwiazd Europy](#)

<https://www.youtube.com/watch?v=QAgLvQkgE00&feature=youtu.be>

[Spóracka Gumisiowa Dolina –](#)

<https://opole.tvp.pl/19993542/sporacka-gumisiowa-dolina>

[Zródelko zgody i miłości w Spóroku -](#)

<https://opole.tvp.pl/48416987/lesne-zrodelko-nie-tylko-gasi-pragnienie-magiczna-woda-ze-sporoka-puszcza-spory-w-niepamiec>

[Dożynki gminne w Spóroku](#)

<https://www.facebook.com/kolonowskie.tv/videos/425993618027238>

[„O!polskie na żywo” TVP3 Opole](#)

<https://www.facebook.com/182669881754229/posts/3437601789594339/>

[Dwie dekady rozwoju Spóroka – XX lecie SOiRS](#)

<https://www.facebook.com/2105151286412146/posts/2510394805887790/>

EKO Przystanek w Spóroku spełnia obecnie funkcję wypoczynkowo rekreacyjną i edukacyjną z zakresu ochrony środowiska i gospodarki leśnej.

Służy jako miejsce schronienia dla turystów w czasie np. niepogody, a także jako miejsce odpoczynkowe położone na trasie turystycznej „Ścieżki Doliny Małej Panwi”.

Miejsce to jest otwarte dla wszystkich, udostępniane nieodpłatnie.

Łączy ono funkcję turystycznego punktu odpoczynkowego oraz miejsca integracji mieszkańców Spóroka, okolicznych miejscowości oraz gości i turystów.

W ciągu 23 lat mieszkańcy Spóroka a w szczególności członkowie stowarzyszenia **Odnowy i Rozwoju** utworzyli wyjątkowe miejsce, w którym edukacja i zadania związane z ochroną środowiska i ekologią przewijają się z rekreacją i wypoczynkiem na łonie natury.



Dziękuję za uwagę



Stowarzyszenie Odnowy i Rozwoju Spórok

47-100 Spórok ul. Guznera 3

kontakt: sowsporok@onet.eu 605143938

www.sporok.pl

BS Zawadzkiem 53 8909 1016 2001 0005 9691 0001

KRS 0000040548

REGON: 531680009

NIP: 756-18-11-679